










BARRETT PARK



LEGEND / LEYENDA

-  PROTECTED OPEN SPACE
AREAS PROTEGIDAS
-  PRIVATE PROPERTY
PROPIEDAD PRIVADA
-  WETLAND
AREAS HUMEDAS
-  FOREST
BOSQUE
-  ORCHARD
MANZANERO
-  CONTOUR LINE (10 FT. INTERVAL)
LINEA DE CONTORNO (10 FT. INTERVALO)
-  MONOOSNOC TRAIL
EL CAMINO MONOOSNOC
-  OTHER TRAILS
OTROS CAMINOS
-  RESERVOIR BUFFER ZONE (400 FT.)
ZONA DE PROTECCION (400 FT.)
-  PARKING LOT
ZONA DE ESTACIONAMIENTO
-  ROADSIDE PARKING
ESTACIONAMIENTO
-  INFORMATION
INFORMACION
-  RESTROOMS
BAÑOS
-  USE CAUTION CROSSING ROADS
TENGA CUIDADO AL CRUZAR LA CARRETERAS
-  GATE
VERJA
-  TRAIL INTERSECTION MARKER
MARCADOR DE INTERSECCION DE LOS CAMINOS

